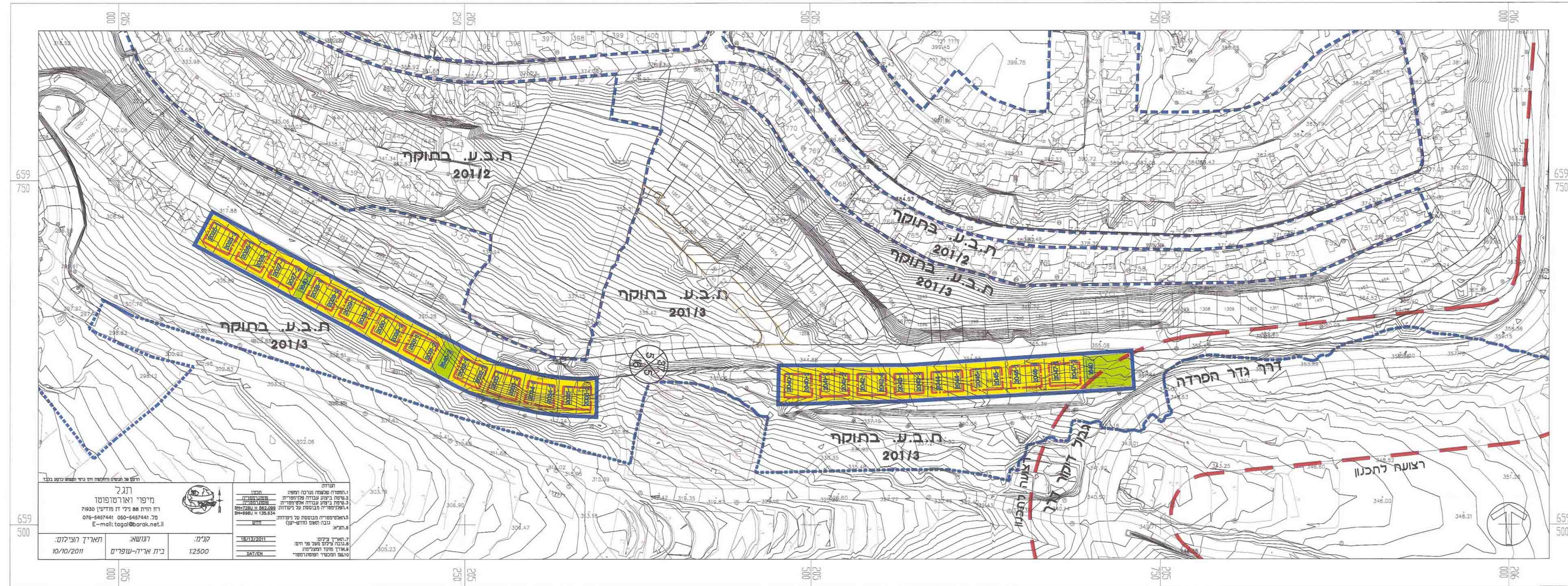


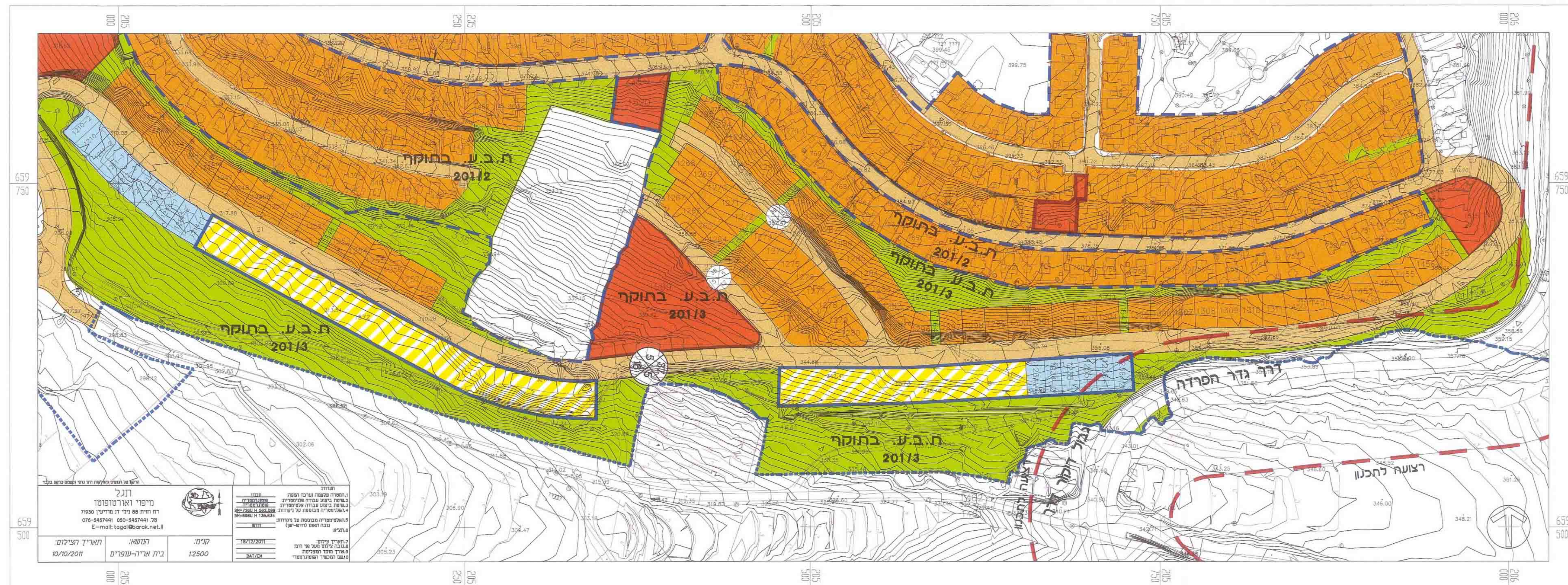
**מצב מוצע קנ"מ 1:250**



**מקרא**

גבול תכנית מאושרת	-----
גבול תכנית	-----
גבול תכנית אמיתי	-----
קו בנין	-----
רצועה לחכנון מכשול תפר	-----
מספר תא עשוי	00000
מגורים א'	-----
שטח ציבורי פתוח	-----
מס' הדרך	-----
קו בנין	-----
דוחב הדרך	-----

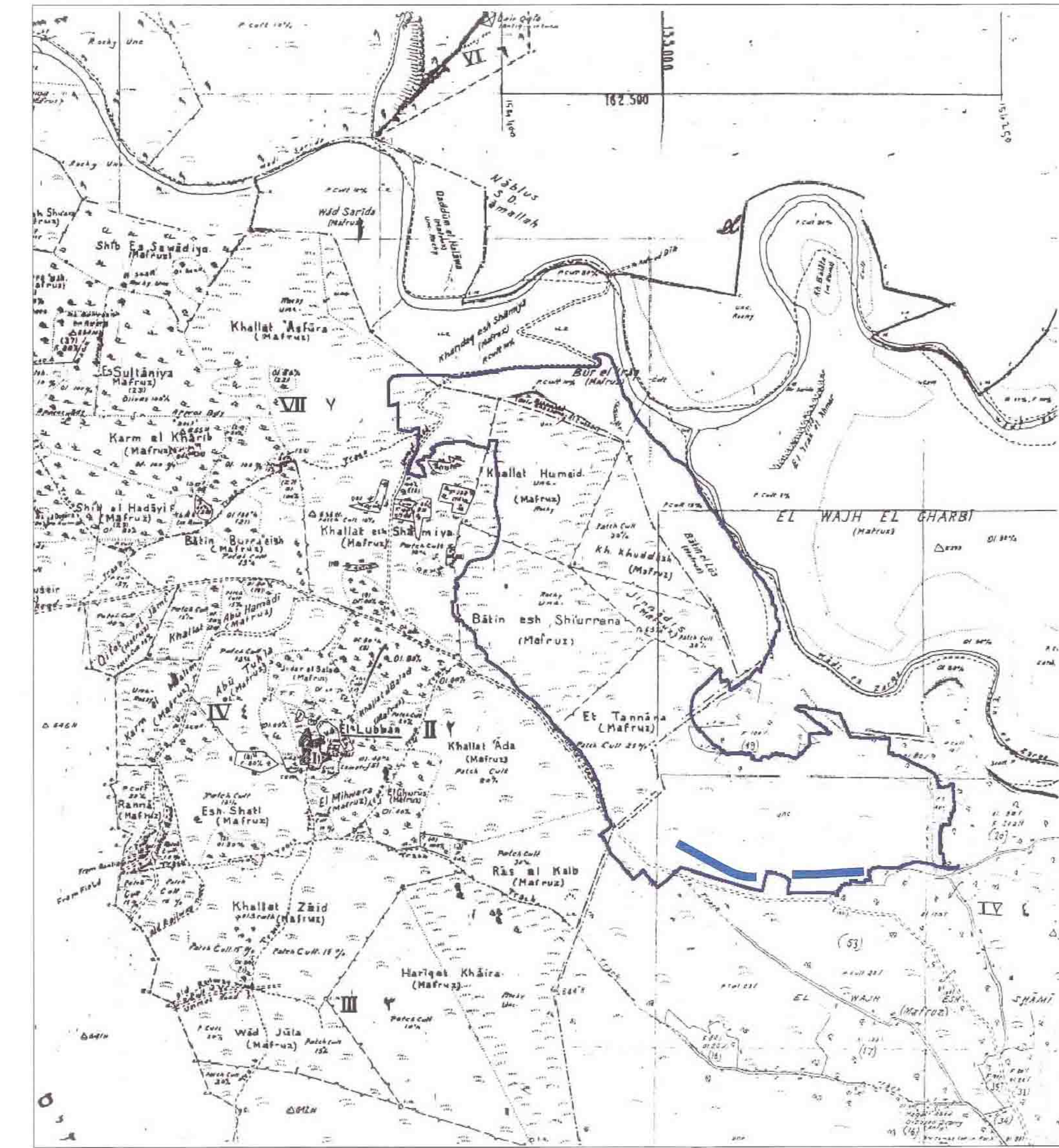
**מצב מאושר קנ"מ 1:250**



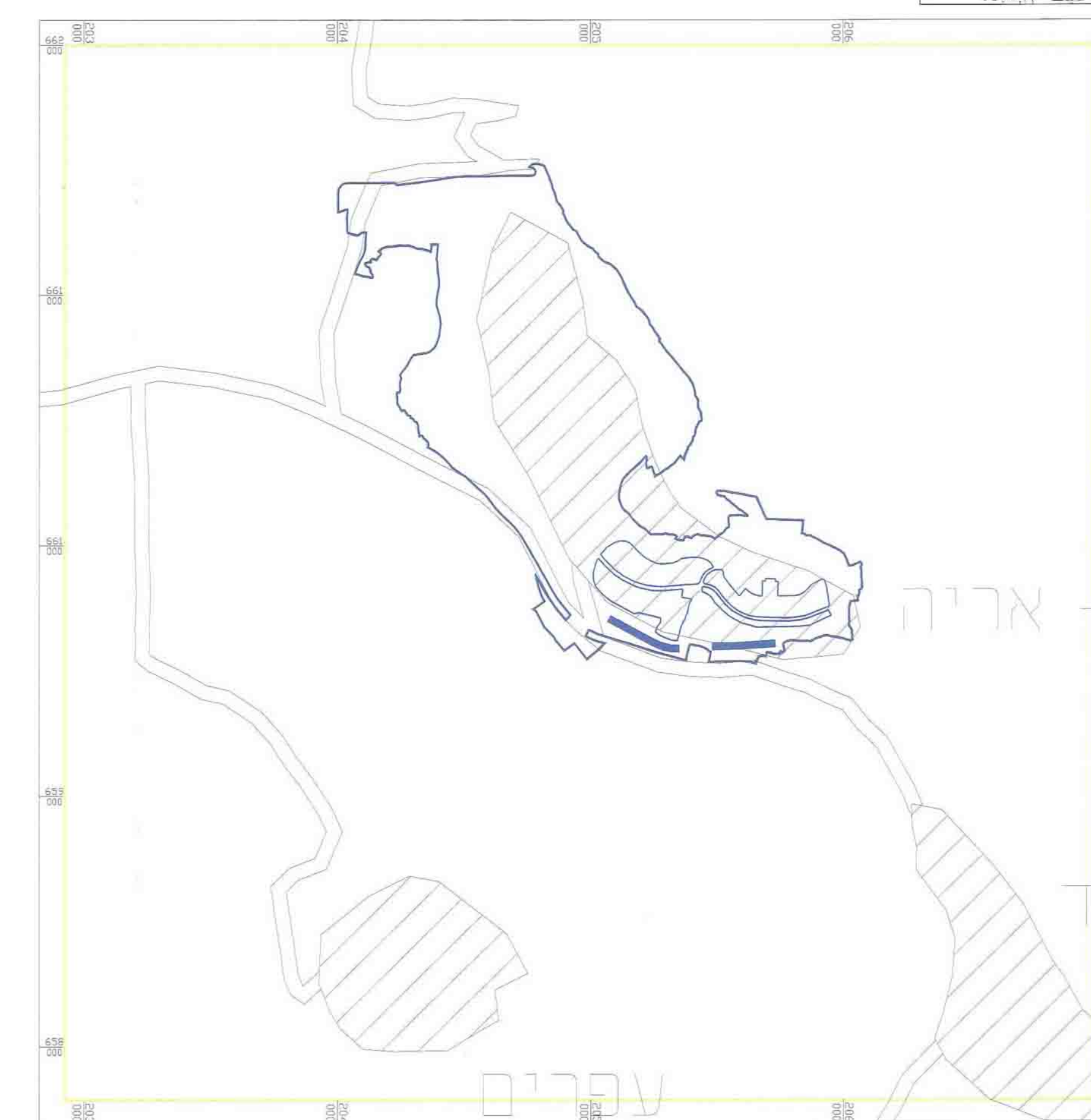
**מקרא**

גבול תכנית מאושרת	-----
גבול תכנית	-----
רצועה לחכנון מכשול תפר	-----
מגורים א'	-----
מגורים ב'	-----
מבני ציבור	-----
שטח ציבורי פתוח	-----
דרך מייצת / מאושרת	-----
דרך משולבת	-----
אזור לחכנון בעתיד	-----
שטח סבב	-----
מס' הדרך	-----
קו בנין	-----
דוחב הדרך	-----

**מצב מוצע קנ"מ 1:10,000**



**תרשים סביבה קנ"מ 1:25,000**



אזור יהודה ושומרון מרוב תכנון מקומי בית אריה - עופרים מועצת תכנון עילינה

תכנית מתאר מפורטת 201/3/2

המהווה שינוי לתכנית מפורטת מס' 201/3

**תשריט**

איחוד וחלוקה	מסמכת ראשית	אופ' התכנית
-	מועצת תכנון עילינה	תכנית עילית מכוחה להוציא היתרים

נושאים וחלוקות בתכנית:

נוש	סוג הנוש	חלוקות בשלמותן	חלקי חלוקות
IV	-	אל - ג'יה אש - שמר	-

מקום: באדמות כפר עבוד

גוש 1 וחלק מזולקרה אל - ג'יה אש - שמר

מחזור: אזור יהודה ושומרון

מרחב תכנון מקומי: בית אריה-עופרים

שטח התכנית: 13.99 דונם

קנה מידה: 1:250

תאריך: 05.2012

שמות וחתימות:

יוזם התכנית	העמותה הישראלית לשימור אתרים בית אריה 08-9127020
מנכ"ל התכנית	הנדסאי יעקב גורן 02-6204552
בעל חזקיות בקרקע	הרשות המקומית לשימור אתרים 02-9977001
עורך התכנית	הנדסאי גלעד גורן 03-7325079
מודד	הנדסאי גלעד גורן 08-9214456

שלב: רגשה מחזור: 7 תאריך: 14.05.2012

טבלת שטחים	
שטח נטו	13.99
שטח בנוי	1.33
שטח פתוח	12.66

טבלת שינוי שטח מוצע	
שטח מוצע	13.99
שטח מותר	1.33
שטח נותר	12.66

טבלת שינוי שטח מוצע	
שטח מוצע	13.99
שטח מותר	1.33
שטח נותר	12.66